



# KRAJSKÝ ÚŘAD

MORAVSKOSLEZSKÝ KRAJ

Odbor dopravy a silničního hospodářství

28. října 117, 702 18 Ostrava



Čj: MSK 169538/2011  
Sp. zn.: DSH/5825/2011/Sur  
280.8 S5  
Vyřizuje: Ing. Oldřich Surý  
Odbor: Odbor dopravy a silničního hospodářství  
Telefon: 595 622 557  
Fax: 595 622 143  
E-mail: oldrich.sury@kr-moravskoslezsky.cz  
Datum: 2011-09-30

## Stanovení přechodné úpravy provozu na pozemních komunikacích - dopravní omezení silnice

Krajský úřad Moravskoslezského kraje vykonávající podle § 29 zákona č. 129/2000 Sb., o krajích, ve znění pozdějších předpisů, přenesenou působnost stanovenou mu ustanovením § 124, odstavce 4, písmena b), zákona č. 361/2000 Sb., o provozu na pozemních komunikacích a o změně některých zákonů, ve znění pozdějších předpisů /dále jen zákon o silničním provozu/, vydává jako věcně a místně příslušný správní úřad ve věci účastníka řízení:

- 1. ALPINE Bau CZ, s.r.o., IČ 45192286 se sídlem Jiráskova 613/13, 757 43 Valašské Meziříčí, středisko Ostrava, Šenovská 463, 717 00 Ostrava - Bartovice v zastoupení firmou SEKNE spol. s r.o., IČ 62363701 se sídlem Hamerská 12, 772 00 Olomouc**

toto stanovení podle § 77 odstavce 1 písmena a), zákona o silničním provozu ve věci **přechodné úpravy provozu na pozemních komunikacích:**

Krajský úřad Moravskoslezského kraje, odbor dopravy a silničního hospodářství po předchozím písemném vyjádření majetkového správce silnic I. tříd - Ředitelství silnic a dálnic ČR, správa Ostrava, Mojžírovců 5, 709 81 Ostrava a příslušného orgánu Policie ČR, Krajské ředitelství policie Moravskoslezského kraje, Územní odbor Nový Jičín, Dopravní inspektorát, Svatopluka Čecha 11, 741 11 Nový Jičín, vyhovuje žádosti ze dne 30.9.2011, kterou podala firma ALPINE Bau CZ, s.r.o., IČ 45192286 se sídlem Jiráskova 613/13, 757 43 Valašské Meziříčí, středisko Ostrava, Šenovská 463, 717 00 Ostrava - Bartovice v zastoupení firmou SEKNE spol. s r.o., IČ 62363701 se sídlem Hamerská 12, 772 00 Olomouc a jmenovanému tímto

**stanoví**

přechodnou úpravu provozu na pozemních komunikacích podle § 77 odstavce 1 písmena a, zákona o silničním provozu, spočívající v umístění přechodného dopravního značení na silnici č. I/58 v km cca 25,000-25,500 – ul.Ostravská, k.ú. Příbor /úsek mezi MUK I/48 x I/58 a křižovatkou silnici č. I/58 x MK - Prchalov/, pro obnovu povrchu - frézování v tl. 5 cm, oprava silnice technologií Prostý Remix a pokládka nového živичného povrchu dopravního opatření stavby: **"Silnice I/58 Příbor-obchvat"** a pro umístění přechodného dopravního značení a zařízení na pozemních komunikacích stanoví tyto podmínky:

1. umístění přenosného dopravního značení dopravního opatření: **"Silnice I/58 Příbor-obchvat"** na silnici č. I/58 bude provedeno dle odsouhlasené, přiložené dokumentace čj. MSK 169538/2011 – dokumentace, která je součástí tohoto rozhodnutí.

V dokumentaci přenosného dopravního značení je nutno upravit a doplnit dopravní značení:

- doplnit dopravní značku C 3a – Příkladný směr jízdy v pravo při výjezdu od ČSPH /motorest Zafír/ na silnici č. I/58,

V případě, že stavební úpravy si nevyžadají potřebu uzavírky jízdních pruhů, dopravní značení pro úplnou uzavírku bude zrušeno.

2. přenosné dopravní značení a dopravní zařízení bude provedeno v reflexní úpravě podle normy ČSN EN 12899-1,2 a ČSN EN 1436 zákona o provozu na pozemních komunikacích, vyhlášky MD č. 30/2001 Sb., ve znění pozdějších předpisů a umístěno podle Zásad pro dopravní značení na pozemních komunikacích TP-66 II. vydání čj. 52/203-160-LEG/1 MD ČR a podle Zásad pro vodorovné dopravní značení na pozemních komunikacích – TP 133 II. vydání čj. 354/2005-120-STSP/1 MD ČR a umístění provede právnická nebo fyzická osoba s platným oprávněním a způsobilostí a podle metodického pokynu MD SJ-PK pro oblast II4 – Provádění silničních a stavebních prací.  
Zábrany Z2, Z4 budou za snížené viditelnosti řádně osvětleny.
3. Žadatel je povinen udržovat předepsané dopravní značení po celou dobu dopravního opatření. Dále zajistí doplnění dopravního značení, dle pokynů zdejšího úřadu, pokud bezpečnost a plynulost silničního provozu si vyžádá úpravu nebo doplnění dopravního značení oproti odsouhlasené dokumentaci. Po ukončení dopravního opatření je žadatel povinen uvést dopravní značení do původního stavu. Žadatel zajistí postup provádění prací tak, aby nedošlo k zásahu do tělesa silnice oproti schválené dokumentaci nebo k případnému znečištění v důsledku prováděných prací zejména vývozem a uložením zeminy apod. Ve smyslu obchodního zákoníku ručí za škody způsobené z titulu prováděných prací správci silnice.
4. V případě nedodržení podmínek stanovených tímto opatřením, je zdejší silniční správní úřad, oprávněn nařídit odstranění nedostatků a uložit sankci za spáchání správního deliktu nebo přestupku podle zvláštního zákona.
5. Popis dopravní omezení na silnici č.I/58 je následující:

- a) Přesné označení omezení podle staničení dotčené komunikace, popřípadě místopisného průběhu:

**Částečné omezení silnice  
silnice č. I/58 v km cca 25,000-25,500 – ul.Ostravská,  
k.ú. Příbor /úsek mezi MUK I/48 x I/58 a křižovatkou  
silnici č. I/58 x MK - Prchalov**

- b) Doba trvání omezení:

**od 3.10.2011 od 07:00 hod.  
do 7.10.2011 do 18:00 hod.**

3.10.2011 – frézování za provozu,  
4.10.2011 – 5.10.2011 – oprava silnice technologií Prostý  
Remix – dopravní omezení  
6.10.2011 – 7.10.2011 – pokládka nového živичného povrchu –  
dopravní omezení

- c) Stanovení trasy objížďky omezení: **při opravě a pokládce dne od 4.10.2011 do 7.10.2011 bude provoz na silnici č. I/58 v opravovaném úseku zjednosměrněn ve směru na Ostravu a přílehlá rampa v obou směrech uzavřena.**

**Vedení objížďných tras:**

- ze směru od Ostravy bude provoz na Nový Jičín a Kopřivnici převeden ze silnice č. I/58 přes silnici č. III/4809 na silnici č. II/464 a po silnici č. III/46432 přes obec Sedlnice zpět přes MUK Sedlnice na silnici č. I/48, přičemž do obce Skotnice bude povolen jen provoz dopravní obsluhy.
- ve směru od Kopřivnice na Nový Jičín – ze silnice č. I/58 v městě Příbor na silnici č. III/04825 – ul. Místecká do MUK I/48 x III/04825 a na silnici č. I/48,

- d) Jméno a příjmení pracovníka odpovědného za organizování a zabezpečení akce (prací) **zástupce firmy ALPINE Bau CZ, s.r.o., – p. Ing. Josef Svoboda, tel. 737 271 633 nebo 595 225 222, za dopravní značení firma SEKNE s.r.o. provozovna Ostrava – stála služba tel. 728 498 931**

- e) Umístění zastávky linkové osobní dopravy, pokud si dopravní omezení vyžádá její dočasné přemístění:

Veřejná linková osobní doprava a vozidla integrovaného záchranného systému bude vedena při opravě a pokládce živičného koberce ze směru od Ostravy ze silnice č. I/58 po MK – Prchalov na MUK Sedlnice a zpět na silnici č. I/48 pro směr Nový Jičín a Kopřivnice. Ve směru od Kopřivnice na Nový Jičín po objížďné trase na silnici č. III/04825 – ul. Místecká.

Změna vedení tras veřejné linkové osobní dopravy se nedotkne stávajících autobusových zastávek.

## Odůvodnění

Žádosti ze dne 30.9.2011 podané firmou ALPINE Bau CZ, s.r.o., IČ 45192286 se sídlem Jiráskova 613/13, 757 43 Valašské Meziříčí, středisko Ostrava, Šenovská 463, 717 00 Ostrava - Bartovice v zastoupení firmou SEKNE spol. s r.o., IČ 62363701 se sídlem Hamerská 12, 772 00 Olomouc, bylo vyhověno v plném rozsahu při respektování podmínek stanovených zdejšími úřadem, majetkovým správcem silnic I. tříd - Ředitelství silnic a dálnic ČR, správa Ostrava ze dne 20.7.2011 zn. 54200/S-xx/11/Os a příslušného orgánu Policie ČR, Krajské ředitelství policie Moravskoslezského kraje, Územní odbor Nový Jičín - Dopravní inspektorát ze dne 29.9.2011 čj. KPTP-265-313/ČJ-2011-070406, přepravcem Veolia Transport Morava a.s. ze dne 30.9.2011 a obcí – město Příbor ze dne 30.9.2011.

Podklady pro vydání stanovení jsou součástí spisové dokumentace, která je uložena u Krajského úřadu Moravskoslezského kraje.

„otisk úředního razítka“

Ing. Oldřich Surý,  
referent pro silniční hospodářství  
odboru dopravy  
a silničního hospodářství

## Příloha

Umístění přechodného dopravního značení – dokumentace,

## Rozdělovník

1. ALPINE Bau CZ, s.r.o., středisko Ostrava, Šenovská 463, 717 00 Ostrava - Bartovice v zastoupení firmou SEKNE spol. s r.o., Hamerská 12, 772 00 Olomouc - DS
2. Ředitelství silnic a dálnic ČR, správa Ostrava, Mojžírovců 5, 709 81 Ostrava - DS
3. Správa silnic Moravskoslezského kraje p.o., středisko Nový Jičín, Suvorovova 525, 741 11 Nový Jičín – DS
4. Policie ČR, Krajské ředitelství policie Moravskoslezského kraje, Odbor služby dopravní policie, 30.dubna 24, 728 99 Ostrava - DS
5. Policie ČR, Krajské ředitelství policie Moravskoslezského kraje, Územní odbor Nový Jičín, Dopravní inspektorát, Svatopluka Čecha 11, 741 11 Nový Jičín - DS

## Na vědomí

6. Město Příbor, nám. S. Freuda 19, 742 58 Příbor – DS
7. Obec Skotnice, Skotnice 24, 742 59 Skotnice - DS
8. Obec Sedlnice, Sedlnice 109, 742 56 Sedlnice – DS
9. Městský úřad Kopřivnice, Odbor stavebního řádu, územního plánování a památkové péče, Štefánikova 1163, 742 21 Kopřivnice - DS
10. Veolia Transport Morava a.s., Vítkovická 3056/2, 702 00 Ostrava - DS
11. Hasičský záchranný sbor MSK, územní odbor Nový Jičín, Zborovská 5, 741 11 Nový Jičín - DS
12. Územní středisko záchranné služby MSK, územní odbor Nový Jičín, Štefánikova 11, 741 01 Nový Jičín - DS
13. Centrální evidence uzavírek - [www.jsdi.cz/portal](http://www.jsdi.cz/portal/pro_verejnost) /pro veřejnost [www.dopravniinfo.cz/](http://www.dopravniinfo.cz/)

2 x A15+E 3a  
/zvýrazněná/

A 6b  
B 20a/50/

A 7a  
B 20a/30/

Sil. I/58

B 26



OSTRAVA

A 7a  
B 20a/30/

A 6b

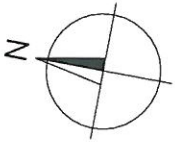
2 x A15+E 3a  
/zvýrazněná/

B 26



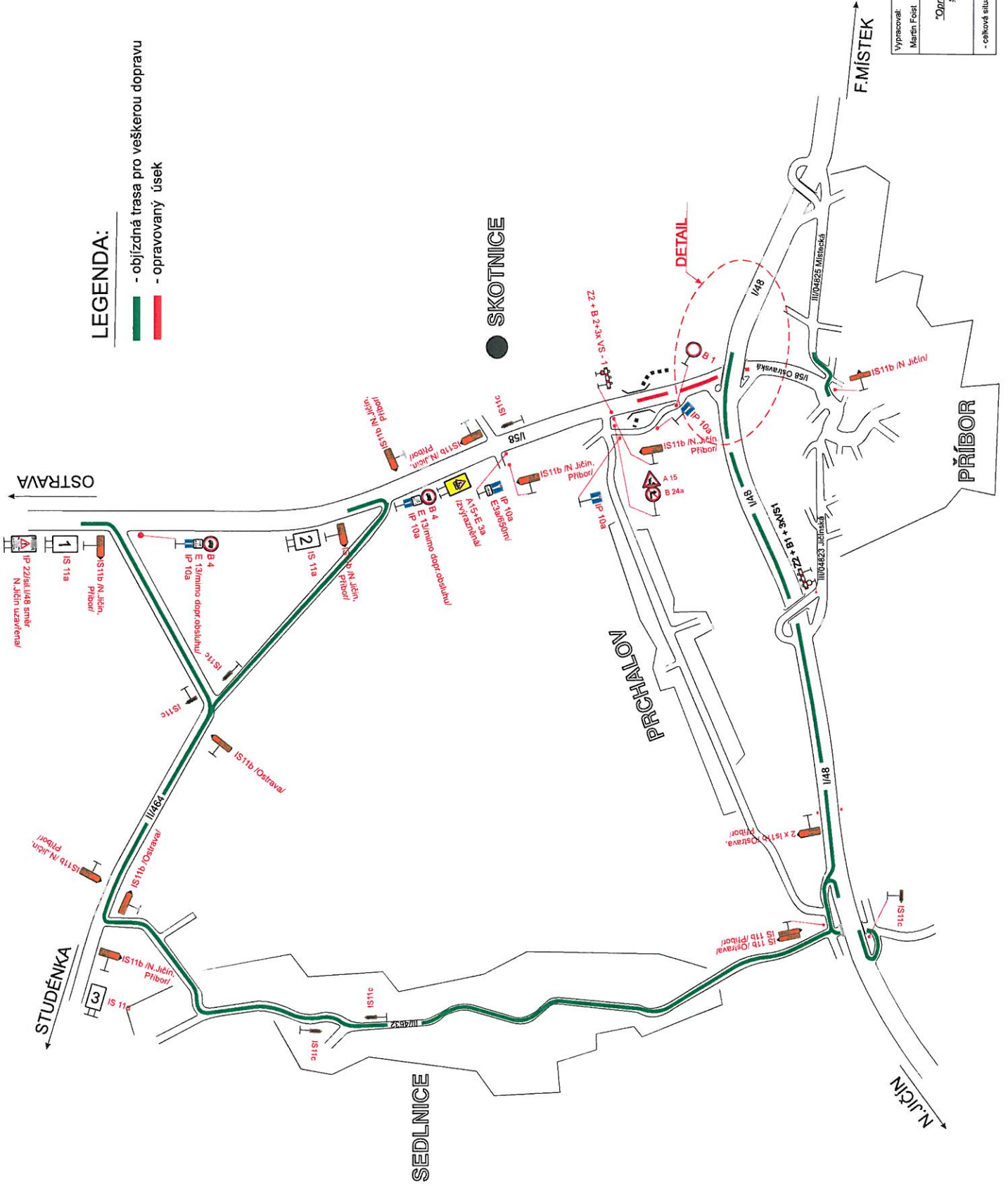
PŘÍBOR

|   |                     |
|---|---------------------|
| Vypracoval:<br>Martin Foist               | Datum:<br>29.9.2011 |
| "Oprava sil. I/58 Příbor,<br>směr Mošnov" |                     |
| - vzorové schéma - frézování              |                     |
| - přechodné dopravní značení              |                     |



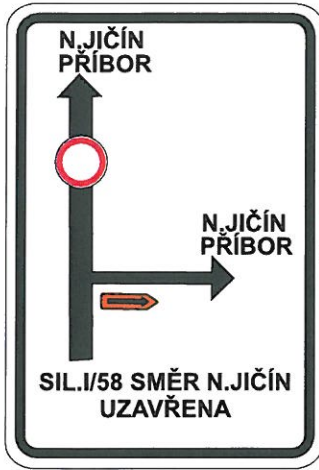
**LEGENDA:**

- objížděná trasa pro veškerou dopravu
- opravovaný úsek

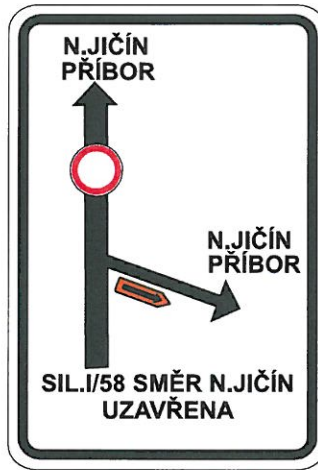


|   |              |        |           |
|---|--------------|--------|-----------|
| Vypracoval:                             | Martin Fořel | Datum: | 29.3.2011 |
| "Oprava sil. I/58 Přibor, směr. Mošnov" |              |        |           |
| - celková situace                       |              |        |           |

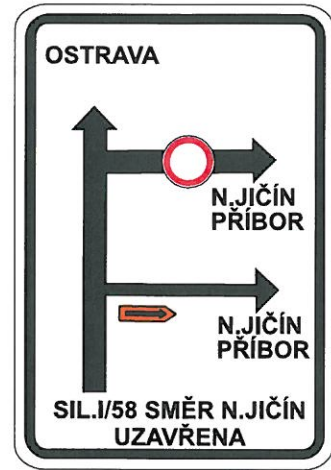




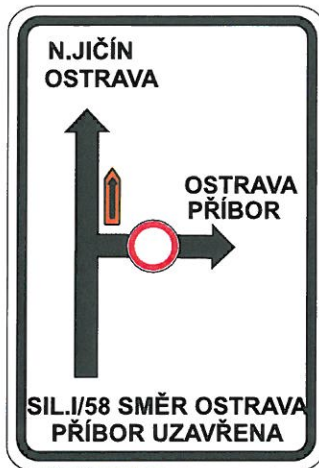
1



2



3



4

|   |                     |  |
|---|---------------------|--|
| Vypracoval:<br>Martin Foist                             | Datum:<br>29.9.2011 |  |
| <i><u>"Oprava sil.I/58 Příbor,<br/>směr Mošnov"</u></i> |                     |  |
| - specifikace IS 11a                                    |                     |  |